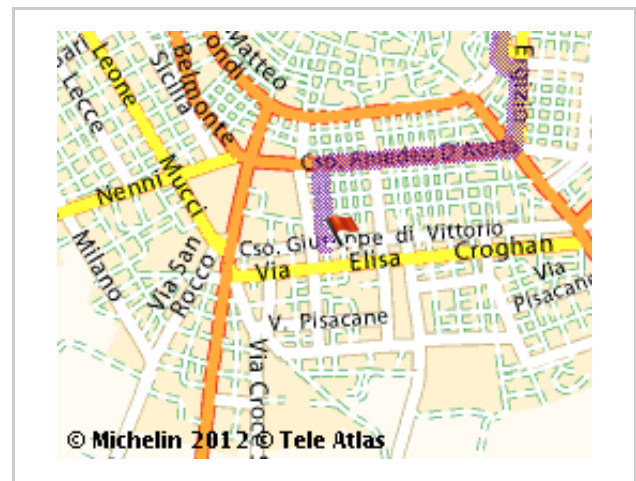
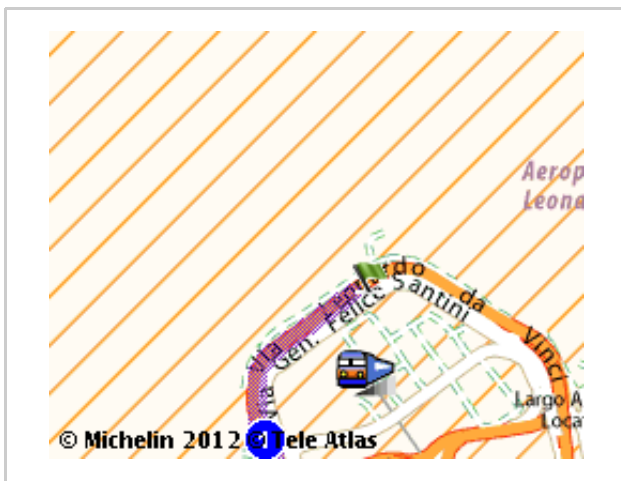




	Partenza: Roma - Aeroporto Roma-Fiumicino L. da Vinci	Tempo: 03h46
	Arrivo: 71016 San Severo - Via Pietro Micca 93	Distanza: 383 km
		Costo totale: 70.50 EUR



Partenza: Roma, Aeroporto Roma-Fiumicino L. da Vinci



Prendere **Via Leonardo Da Vinci**

0.6 km 00h01




Continuare a sinistra : **Via Leonardo Da Vinci**


0.8 km 00h01






Continuare su: **Via Mario De Bernardi**



2 km 00h03

3  Continuare su: **A91**

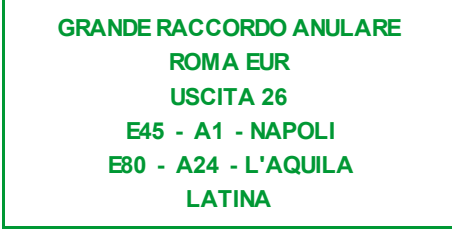
12 km 00h08  **A91**

4  In prossimità di **Roma**, Girare a destra : **A90 / E80** in direzione di:


 **A90**  **A1**

 **E80**  **FIRENZE**
SS1 - AURELIA



13 km 00h09 Continuare su: **A90 / E80** in direzione di:



 **GRANDE RACCORDO ANULARE**
ROMA EUR
USCITA 26
E45 - A1 - NAPOLI
E80 - A24 - L'AQUILA
LATINA




14 km 00h11 Continuare su: **A90 / E80**


28 km 00h19  **Appia Antica**

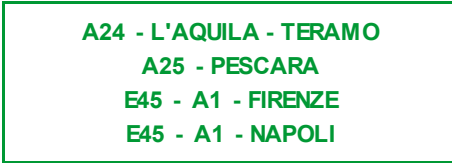
42 km 00h26


5  Girare a destra : **A24 / E80** in direzione di: 


 **A24**  **E45**


 **E80**   **14**
ROMA CENTRO - TANGENZIALE EST
A24 - L'AQUILA-TERAMO - E40 -
A25 - PESCARA
E35 - A1 - FIRENZE-NAPOLI -


42 km 00h27  Continuare a destra : **A24 / E80** in direzione di:


 **A24 - L'AQUILA - TERAMO**
A25 - PESCARA
E45 - A1 - FIRENZE
E45 - A1 - NAPOLI



51 km 00h32  Roma Est: Ritirare il biglietto


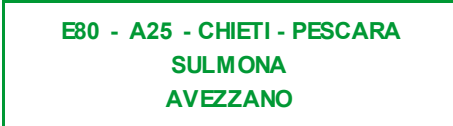
61 km 00h38  **Stonio**


102 km 01h01  **Pietrasecca**


106 km 01h03  **Galleria Colle Mulino**

108 km 01h05  **Galleria S. Angelo**

6  Girare a destra : **A25 / E80** in direzione di: 

 **A25**  **E80 - A25 - CHIETI - PESCARA**
SULMONA
AVEZZANO

 **E80**

158 km 01h32  **S. Domenico**

207 km 02h00 Stai guidando da oltre 2 ore..fai una pausa!

228 km 02h11

7



In prossimità di **Pescara**, Girare a destra : **A14 / E55** in direzione di:



A14
E55

PESCARA CENTRO
E55 - A14 - FRANCAVILLA
BARI

299 km 02h54

Discesa pericolosa di 1.9 km

379 km 03h38

Prendere l'uscita in direzione:

SAN SEVERO
SAN SEVERO

380 km 03h39

8

SS272

Prendere **SS272** in direzione di:

SS16

LUCERA
SERRACAPRIOLA
CASTELNUOVO DELLA DAUNIA
ADRIATICA -
RODI GARGANICO
SAN PAOLO CERVO
ISOLE TREMITI -
SAN SEVERO
TORREMAGGIORE
APRICENA

380 km 03h39

San Severo: Pedaggio: 27.10 EUR

380 km 03h39

Girare a sinistra

380 km 03h39

In prossimità di **San Severo**, en immediatamente , girare a sinistra : **SS272**

380 km 03h39

0.9 km di limite di velocità di 50 km/h

381 km 03h40

Continuare su: **SS272**

381 km 03h40

9

Entrare in San Severo

381 km 03h42

Continuare su: **Via Michele Zannotti**

382 km 03h42

Continuare su: **Vico San Matteo**

382 km 03h43

Girare a sinistra : **Via Tiberio Solis**

382 km 03h43

Alla rotonda, Piazza Incoronazione, prendere la 1° uscita: **Via Ergizio**

382 km 03h44

Girare a destra : **Corso Amedeo d'Aosta**

383 km 03h45

Girare a sinistra : **Via Pietro Micca**

383 km 03h46



Arrivo: San Severo, Via Pietro Micca 93